CONSOLACIÓN

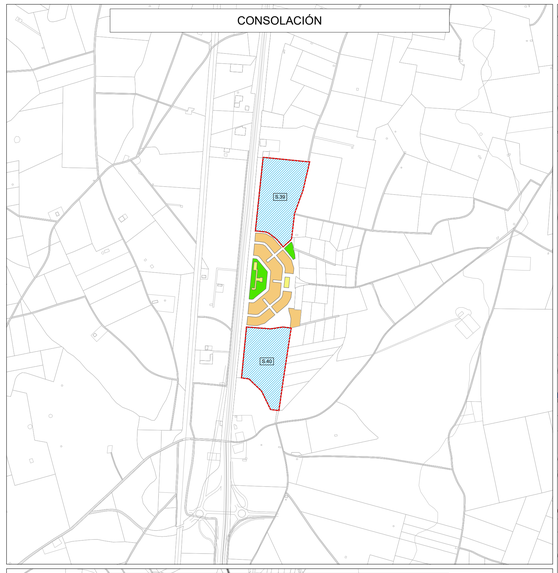

BAÑOS DEL PERAL

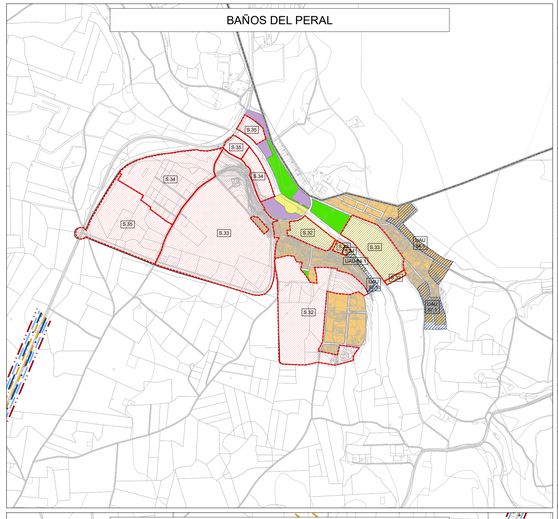

PLAN ESPECIAL AERÓDROMO

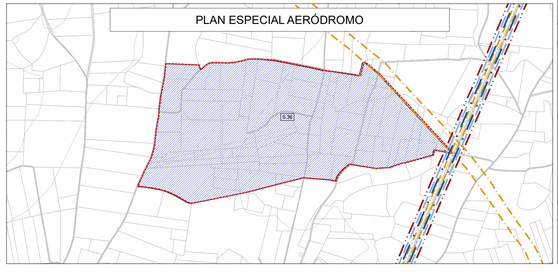

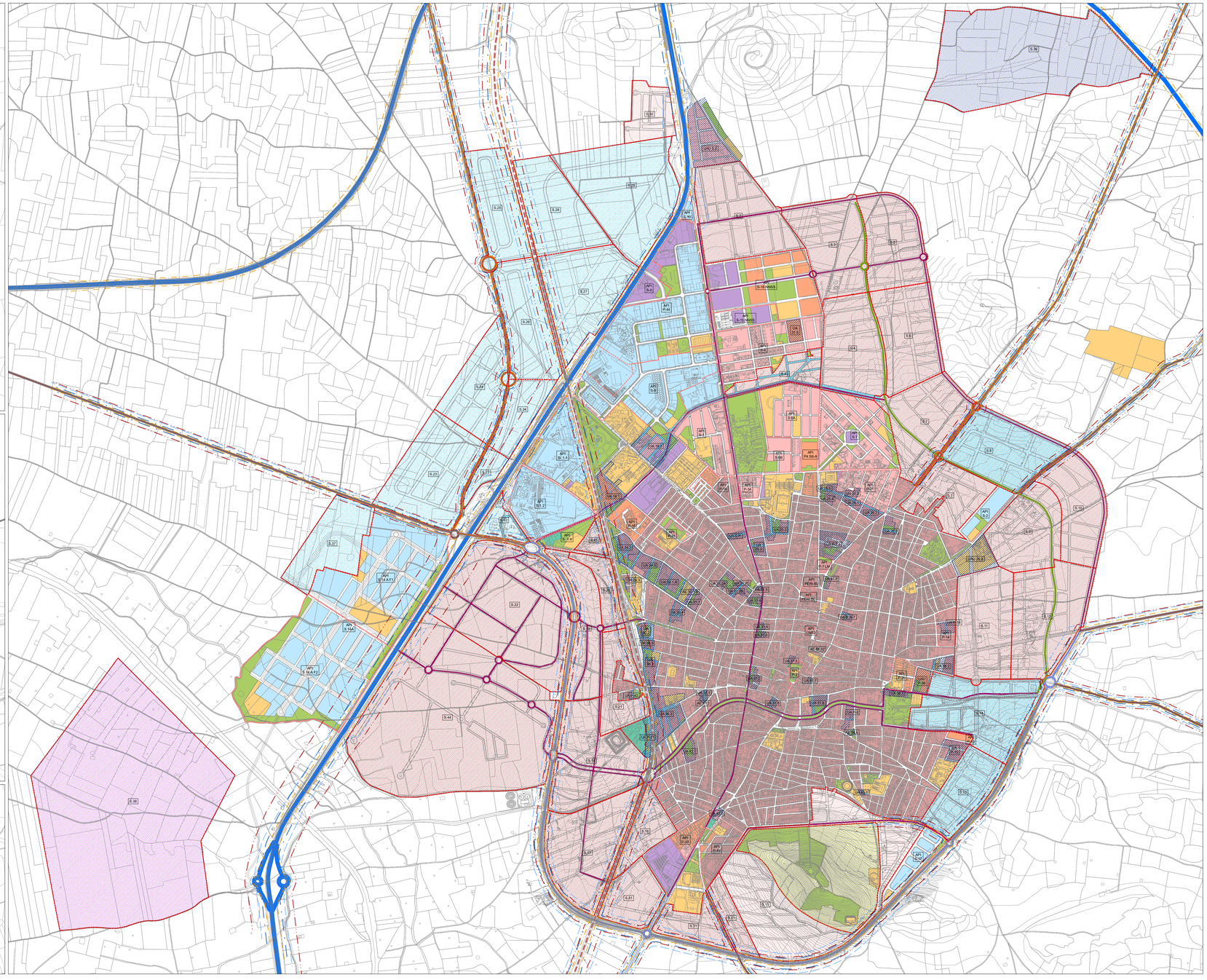

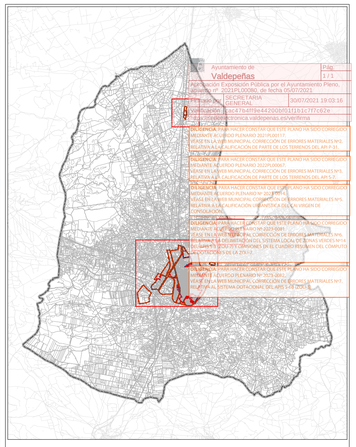

Ayuntamiento de Valdepeñas
Fecha: 1 / 1
Documento firmado electrónicamente mediante firma digital reconocida emitida por el Ayuntamiento de Valdepeñas
Resolución nº 2021/875, de fecha 05/07/2021
Firmado por: SECRETARIA GENERAL
Fecha: 20/07/2021 19:03:16
Identificador: 2021-PLAN-Ord-62-20210713-0-1-177-0-0-e
Verifique en: https://sede.valdepenas.sede.gob.es/verifirma

USOS DEL SUELO EXISTENTES

- Manzana Cerrada
- Residencial Unifamiliar
- Bloque Abierto
- Servicios Urbanos
- Zonas Verdes
- Industrial
- Equipamientos
- Terciario

USOS DEL SUELO PROPUESTOS

- Residencial Colectivo
- Residencial Unifamiliar
- Terciario
- Industrial
- Zona Verde
- Terciario Infraestructuras
- Recreativo Residencial

USOS DEL SUELO PROPUESTOS

- Límite de Dominio Público
- Límite de Servidumbre
- Límite de Edificación
- Límite de Protección

AYUNTAMIENTO DE VALDEPEÑAS
COMUNIDAD DE CASTILLA - LA MANCHA

PLAN DE ORDENACIÓN MUNICIPAL

DOCUMENTO REFUNDIDO - CORRECCIÓN DE ERRORES

JUNIO 2021

USOS DEL SUELO PROPUESTO

1:10.000 — 0 100 200 400 600 800 m.

Centro de Observación y Teledetección Espacial S.A. — coteso

OE - 9